

Beginn der Baustrecke  
Bau-km 2+000,000

Ende der Baustrecke  
Bau-km 2+142,693

6227 682 / W03\_B313.205 (BW 313a)  
Überführung eines öffentlichen  
Feld- und Waldweges (Neubau)  
Bau-km ..... 313+204,771  
Kf ..... 100,0000 gpn  
L.W./Kf ..... 50,00 m/49,74 m  
L.H. .... ≥ 4,70 m  
Br. zw. Gel. .... 6,50 m  
Einwirkung ..... EC 1 Teil 2

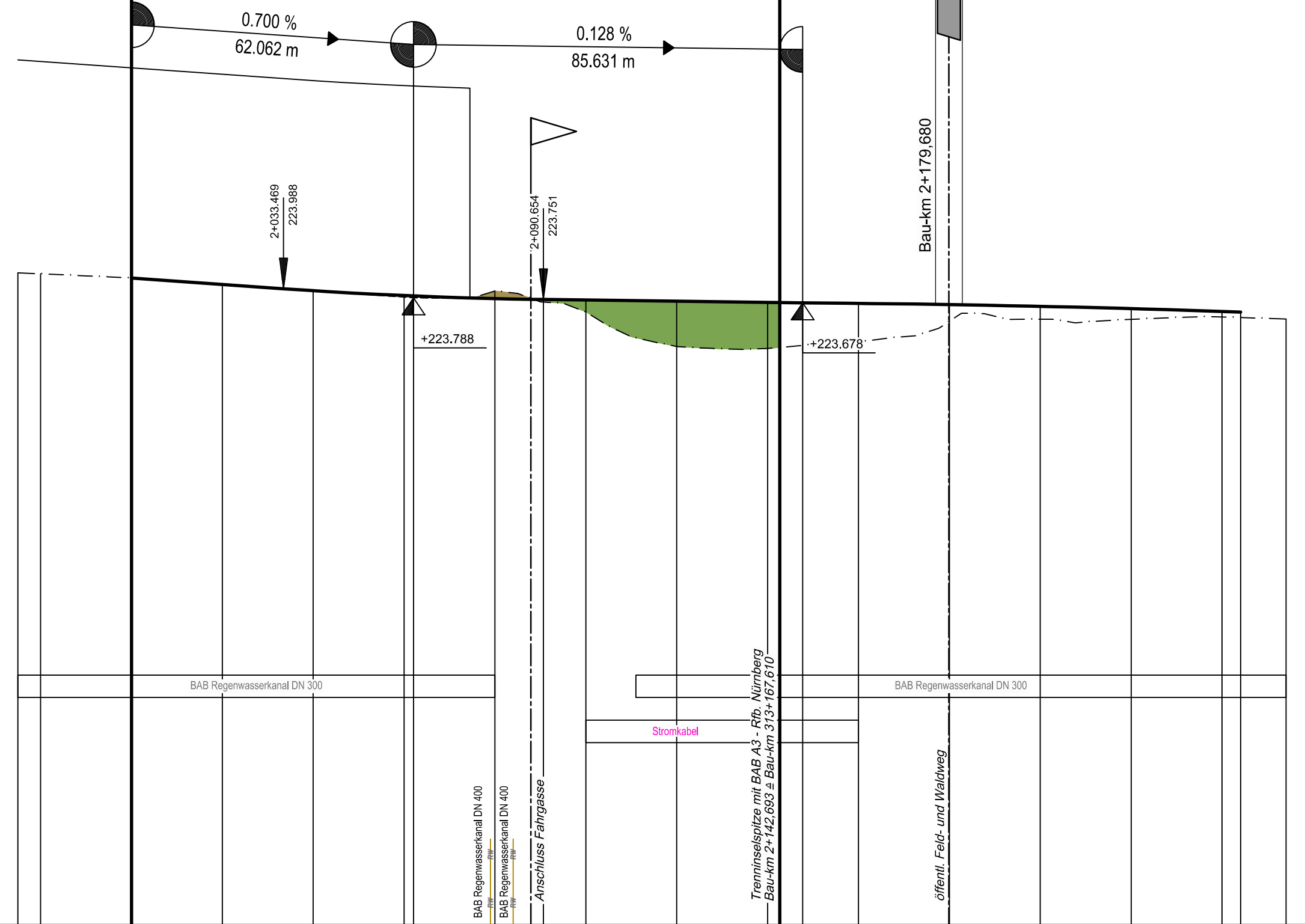
6227 711  
W03\_L313,02R

H=+10000,000 m  
T= 28,592 m  
f= 0,041 m  
TS= 223,788 m  
KM= 2+062,062

linker Rand LS-Wand h=4,5m

313+100

TS= 223,678 m  
KM= 2+147,693



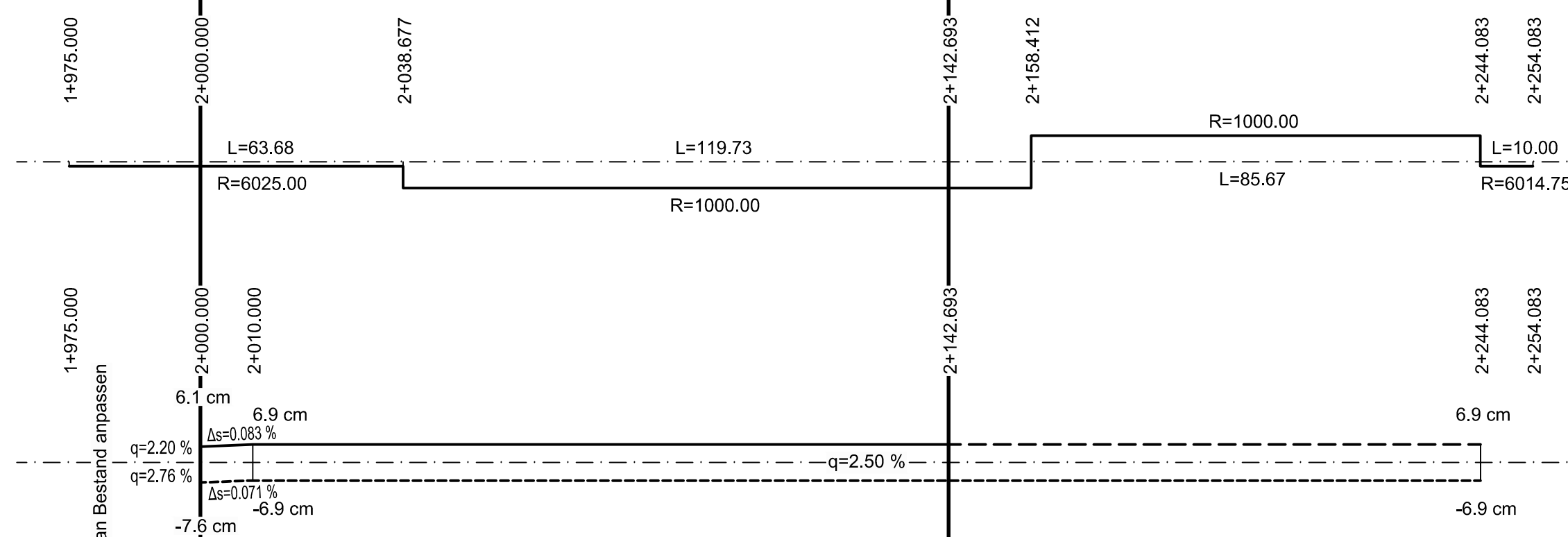
M = 1:1000/100  
NN 210.00

Station	75,000	80,000	0,000	20,000	40,000	60,000	62,062	80,000	0,000	20,000	40,000	47,693	60,000	80,000	20,000	40,000	44,083	54,083	
Gradiente ①																			
Gelände ②	224,335 224,315	224,222	224,084	223,951	223,848 223,837 223,828	223,938	223,751	223,739	223,715	223,674 223,686 223,684	223,740	223,664	223,658	223,600	223,550	223,317	223,367 223,354	223,474	223,321

Bau-km 2+000 2+100 2+200

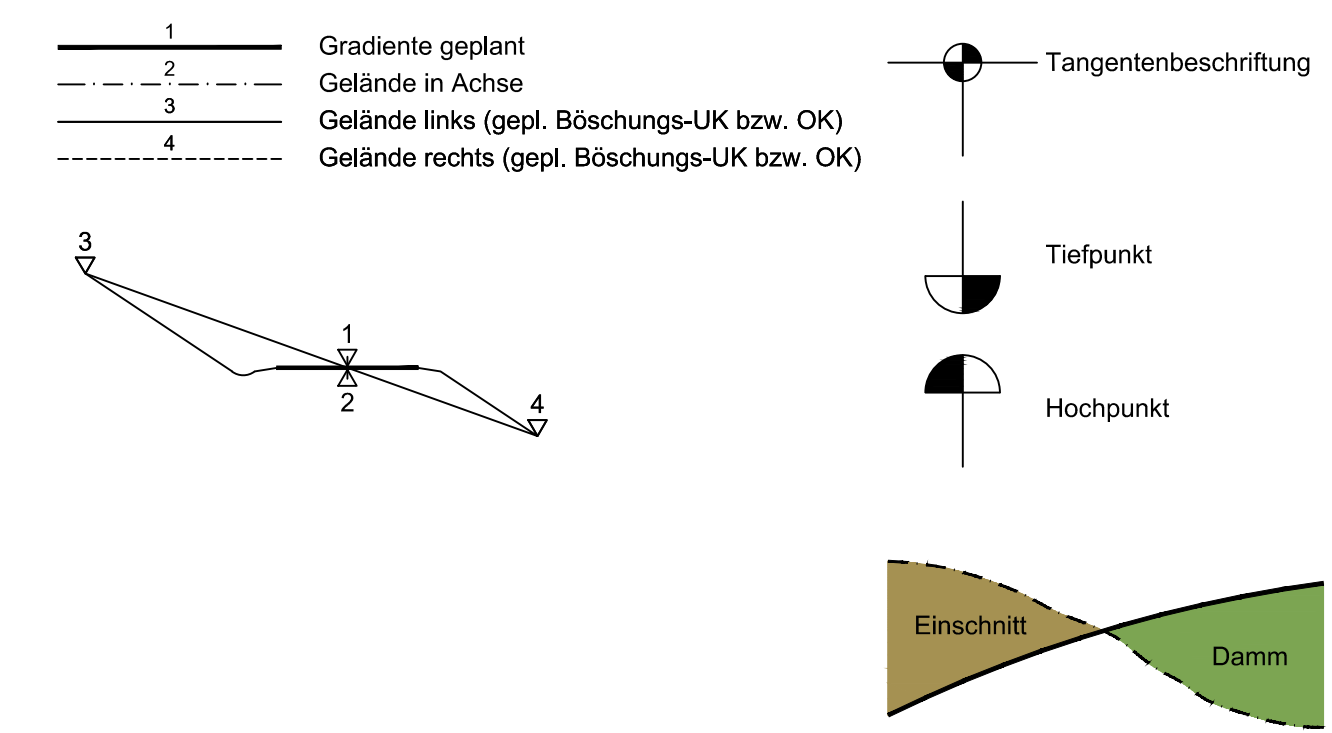
Rechtskurve  
Krümmungsband  
Maßstab = 500/R (cm)  
Linkskurve

Querneigungsband  
auf 5,50/2 m bezogen  
rechter Rand  
linker Rand



abhängig von BAB

### Zeichenerklärung



Planänderung vom 26.07.2016 ersetzt Unterlage 8.3 Blatt 2 E E

Nr.	Art der Änderung	Datum	Name
1	Änderung Bauwerksabmessungen	30.09.15	Starke
3	Ergänzung LS-Wand gem. Änderung vom 30.09.15,	26.07.16	Ernst
3	Nummer LS-Wand und Änderung Bauwerksnummer ( BW 313a)	26.07.16	Ernst

Entwurfsbearbeitung:		Datum	Zeichen
bearbeitet		26.07.2016	erc
gezeichnet		26.07.2016	was
geprüft		26.07.2016	lis
München, den		26.07.2016	<i>Wagner</i>

Freistaat Bayern Autobahndirektion Nordbayern		Unterlage	8,3
Blatt Nr.		2EEE	
Datum		Zeichen	

Planfeststellung			
BAB A3 Frankfurt - Nürnberg östlich Mainbrücke Dettelbach - westlich AS Wiesentheid 6-streifiger Ausbau von Bau-km 306+200 bis Bau-km 318+582,953	bearbeitet	Gz:	
	gezeichnet	Gz:	
	geprüft	Gz: 412	Juli 2016 Lösch
Höhenplan		Tank und Rastanlage Haidt Abfahrt T+R Süd - Nürnberg	
Maßstab 1 : 1.000 / 100			

Aufgestellt: Nürnberg, den 29.07.2011 / 30.09.2015 / 26.07.2016 Autobahndirektion Nordbayern	<i>Kain</i> Kaiser, Baudirektor
Projekt: D0000231	Datei: 08_32 Höhenplan T+R Ausfahrt Süd.dwg

Dieser() Unterlage/Plan darf ohne vorherige Genehmigung des Erstellers nicht veröffentlicht, vervielfältigt oder geändert, noch für ein anderes Bauwerkman genutzt werden, ab für Daten, die aus dem Plan/Projekt/Unterlage/Plan stammen.